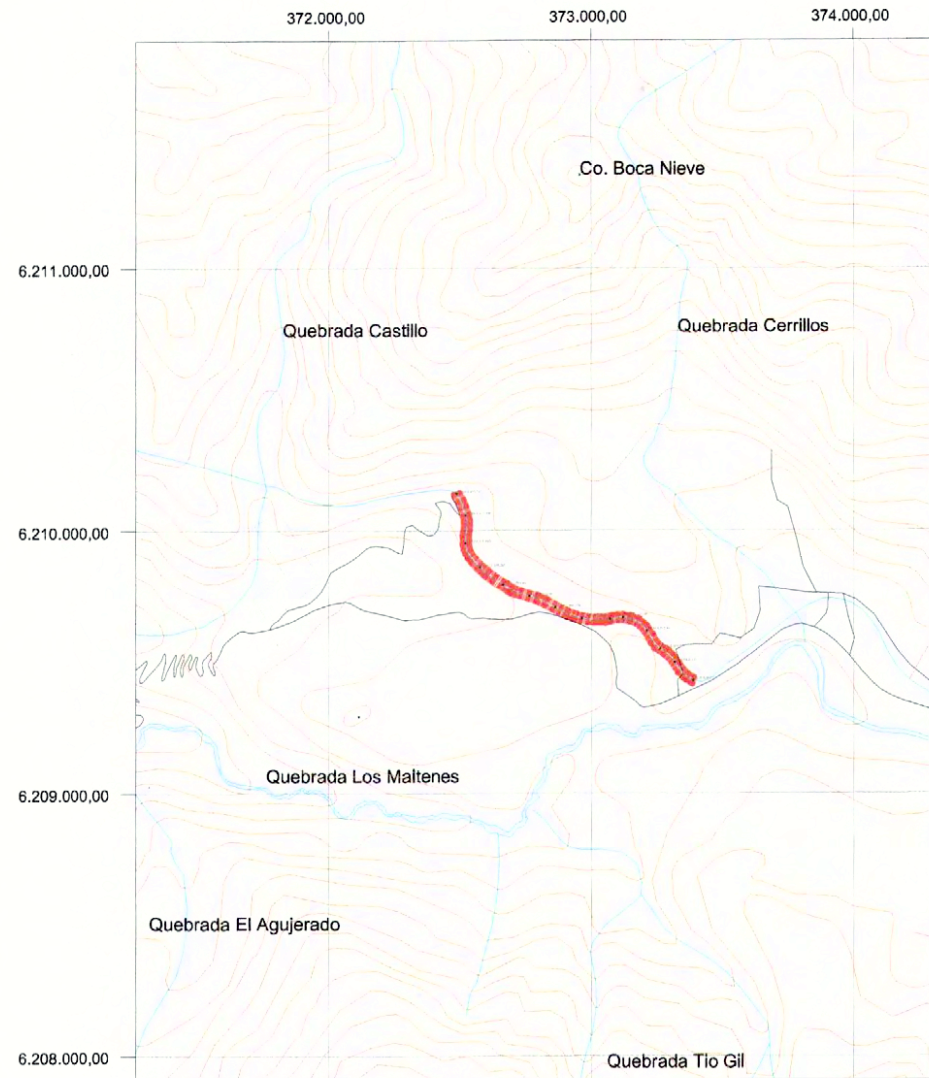


### MEMORIA EXPLICATIVA polígono de protección


Tramo	Descripción
A - B	Límite Nororient: línea a 12,5 m desde el eje de la tubería.
B - C	Límite Surorient: línea perpendicular al punto B, con una extensión de 25 m.
C - D	Límite Surponiente: línea a 12,5 m desde el eje de la tubería.
D - A	Límite Norponiente: línea perpendicular al punto A, con una extensión de 25 m.

### POLÍGONO DE PROTECCIÓN Coordenadas UTM Datum WGS 84, Huso 19 S


Punto	Este (x)	Norte (y)
A	372.498,02	6.210.151,58
B	373.123,76	6.209.681,27
C	373.123,33	6.209.656,27
D	372.476,03	6.210.140,52



PLANO DE UBICACIÓN  
ESCALA GRÁFICA



PLANO DE LÍMITES  
ESCALA GRÁFICA



#### NOTAS:

Plano elaborado en el Consejo de Monumentos Nacionales en base a:

- Levantamiento GPS Datum WGS 84, Huso 19 S, septiembre 2012.
- Fotografías Archivo CMN.
- Las cotas prevalecen por sobre el dibujo, son aproximadas y están expresadas en metros. En caso de fondos de predio, éstos prevalecen por sobre la cota.

(\*) Esta información no acredita propiedad.



DATOS GENERALES DEL MONUMENTO NACIONAL	
Monumento Nacional	Categoría: MONUMENTO HISTÓRICO
<b>TUBERÍA DE MADERA DE PANGAL</b>	
REGIÓN	GENERAL LIBERTADOR BERNARDO O'HIGGINS
PROVINCIA	CACHAPOAL
COMUNA	MACHALI
DIRECCIÓN / UBICACIÓN / LUGAR	-

DATOS ESPECÍFICOS DEL MONUMENTO HISTÓRICO	
(*)Propietario(s): Hidroeléctrica Cachapual S.A.	
Rut del(los) propietario(s):	Sin Información
Rol SII vigente:	Sin Información
Calidad jurídica:	Privada
Arquitecto(s) destacado(s):	Sin Información
Materialidad predominante:	Madera
Sistema Constructivo:	Anillos de duelas de madera unidas a través de pletinas de acero y rodeadas con abrazaderas de acero
Año de construcción:	Sin Información
Nº de pisos:	-
Uso original:	Infraestructura / Hidráulica
Uso actual:	Infraestructura / Hidráulica
Valor del bien:	Histórico, antigüedad, arquitectónico-constructivo
Decreto:	Fecha Decreto:
Código:	

ANTECEDENTES DEL PLANO	
Límites Monumento Histórico:	Superficie aprox. del polígono: 22.750,44 m²
Polígono:	A - B - C - D - A
Superficie aprox. construida:	

Simbología - Nomenclatura:	<ul style="list-style-type: none"> <li>Limites Monumento Histórico</li> <li>Tubería</li> <li>Curvas de nivel</li> </ul>
Profesional responsable:	Carmina Arcos Salvo
Dibujado por:	YGV
Revisado por:	PGO - KSV
Contenido:	Plano Límites - Ubicación - Fotos
Escala:	Gráfica Indicada
Fecha:	27 / 12 / 2013
Lámina:	1 de 1

