



Facahada principal (Foto histórica 1925)



Interior del edificio



Cajas en espacio central del edificio



Interior del edificio

MEMORIA EXPLICATIVA
polígono de protección

Tramo	Descripción
A - B	Límite poniente, línea de edificación de edificios que enfrentan a la Casa Matriz del Banco de Chile.
B - C	Límite norte, deslinda norte de predio y su proyección hasta el encuentro con línea de edificación de edificios que enfrentan a la Casa Matriz del Banco de Chile.
C - D	Límite oriente, fondo de predio.
D - A	Límite sur, deslinda sur de predio y su proyección hasta el encuentro con línea de edificación de edificios que enfrentan a la Casa Matriz del Banco de Chile.

POLÍGONO DE PROTECCIÓN
Coordenadas UTM
Datum WGS 84, Huso 19 S

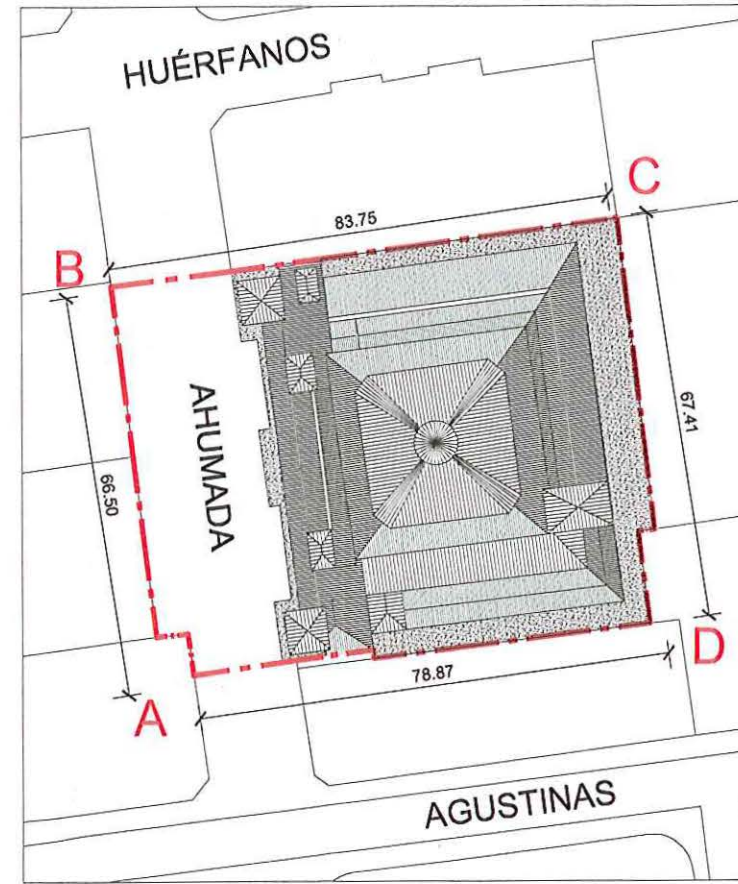
Punto	Este (x)	Norte (y)
A	346.543,13	6.296.655,81
B	346.529,46	6.298.720,04
C	346.613,54	6.298.731,20
D	346.619,11	6.298.664,29

DETALLE MH EXISTENTES


N°	Denominación oficial
A	MH Iglesia de Santo Domingo DS 5058 del 06/07/1951
B	MH Edificio del Cuerpo de Bomberos de Santiago, DS 84 del 19/01/1983
C	MH Municipalidad de Santiago DS 1290 del 30/12/1976
D	MH Ex Palacio de la Real Audiencia y Cajas Reales, DS 12392 del 01/12/1989
E	MH Correo Central DS 1290 del 30/12/1976 D 38 del 21/01/2013
F	MH Club de Septiembre DS 2088 del 13/12/1973 D 24 del 18/01/2013
G	MH Catedral de Santiago DS 5058 del 06/07/1951
H	MH Templo parroquial de El Sagrado DS 75 del 17/01/1975
I	MH Ex Palacio Arzobispal DS 75 del 17/01/1975
J	MH Ex Congreso Nacional y los jardines que lo rodean DS 583 del 28/06/1976 D 25 del 18/01/2013
K	MH Ex Palacio Viejo de los Tribunales, antiguo Palacio de la Aduana de Santiago DS 12392 del 01/12/1989 D 35 del 21/01/2013
L	MH Edificio del Palacio de los Tribunales de Justicia DS 583 del 28/06/1976 D 36 del 21/01/2013
M	MH Edificio Comercial Edwards DS 1903 del 11/10/1972 D 33 del 21/01/2013
N	MH Casa Colorada LEY 13936 del 30/04/1960
O	MH Edificio Sede del Tribunal Calificador de Elecciones, D 157 del 04/05/2015



PLANO DE UBICACIÓN
ESCALA GRÁFICA



PLANO DE LÍMITES
ESCALA GRÁFICA



NOTAS:

Plano elaborado en el Consejo de Monumentos Nacionales en base a:

- Base catastral I. Municipalidad de Santiago, Julio 2008.
- Proceso de georreferenciación de acuerdo a la información desarrollada por la UIT del Área de Gestión de la Información y Estudios - CMN. Estándares: Datum WGS 84, H19 Sur.
- Fotografías libro "Banco de Chile Patrimonio de todos los Chilenos", Patricia Arancibia Clavel.
- Las cotas prevalecen por sobre el dibujo, son aproximadas y están expresadas en metros. En caso de fondos de predio, éstos prevalecen por sobre la cota.
- Esquicio de Chile: "Autoriza su circulación, por Resolución N°475 del 22 de octubre de 2014 de la Dirección Nacional de Fronteras y Límites del Estado".

(*) Esta información no acredita propiedad.

PLANO OFICIAL N° 17.288

DATOS GENERALES DEL MONUMENTO NACIONAL

Categoría: **MONUMENTO HISTÓRICO**

CASA MATRIZ DEL BANCO DE CHILE

REGIÓN: METROPOLITANA DE SANTIAGO

PROVINCIA: SANTIAGO **D: 2 09 - -**

COMUNA: SANTIAGO

DIRECCIÓN UBICACIÓN LUGAR: AHUMADA 251 **18 JUL 2016**

DATOS ESPECÍFICOS DEL MONUMENTO HISTÓRICO

(*) Propietario(s): Banco de Chile

Rut del(los) propietario(s): 97.004.000-5

Rol SII vigente: 102-2

Tipo de propiedad: Particular

Arquitecto(s) destacado(s): Alberto Siegel Lübbe

Materialidad predominante: acero y hormigón armado

Sistema constructivo: Estructura metálica revestida en hormigón

Año de construcción: 1921 - 1926 N° de pisos: 4 pisos y 2 subterráneos

Uso original: Equipamiento / Fiscal o Financiero

Uso actual: Equipamiento / Fiscal o Financiero

Valor del bien: Histórico - arquitectónico - constructivo

Decreto: Fecha Decreto:

Código:

ANTECEDENTES DEL PLANO

Límites Monumento Histórico:

Polígono: A - B - C - D - A.

Superficie (aprox.) del polígono: 5.522,09 m²

Superficie (aprox.) construida:

Simbología - Nomenclatura:

- Limites Monumento Histórico
- MH existentes
- ZT Plaza de Armas, Congreso Nacional y su entorno

CONSEJO DE MONUMENTOS NACIONALES

Ángel Cabeza Monteiro
Vicepresidente Ejecutivo
Consejo de Monumentos Nacionales

Profesional responsable:
CHILE Carmina Arcos Salvo
Área de Arquitectura y Patrimonio Urbano

Revisor: C. Arcos

Dibujante: Y. Guzmán

Geógrafo: UIT

Contenido: Plano de Límites - Ubicación - Fotos

Escala: Gráfica indicada

Fecha: 18-05-2016 Lámina: 1 de 1